
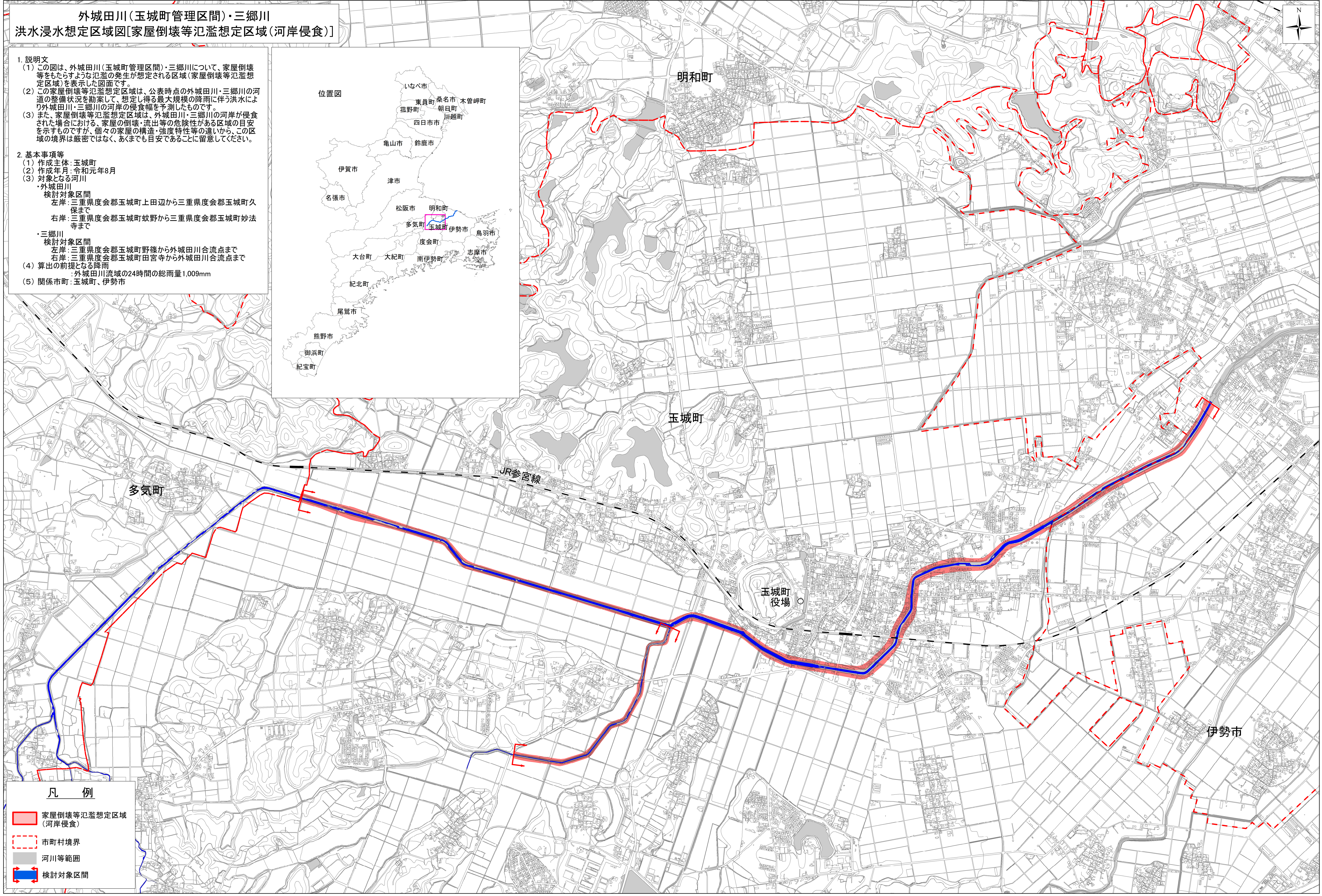
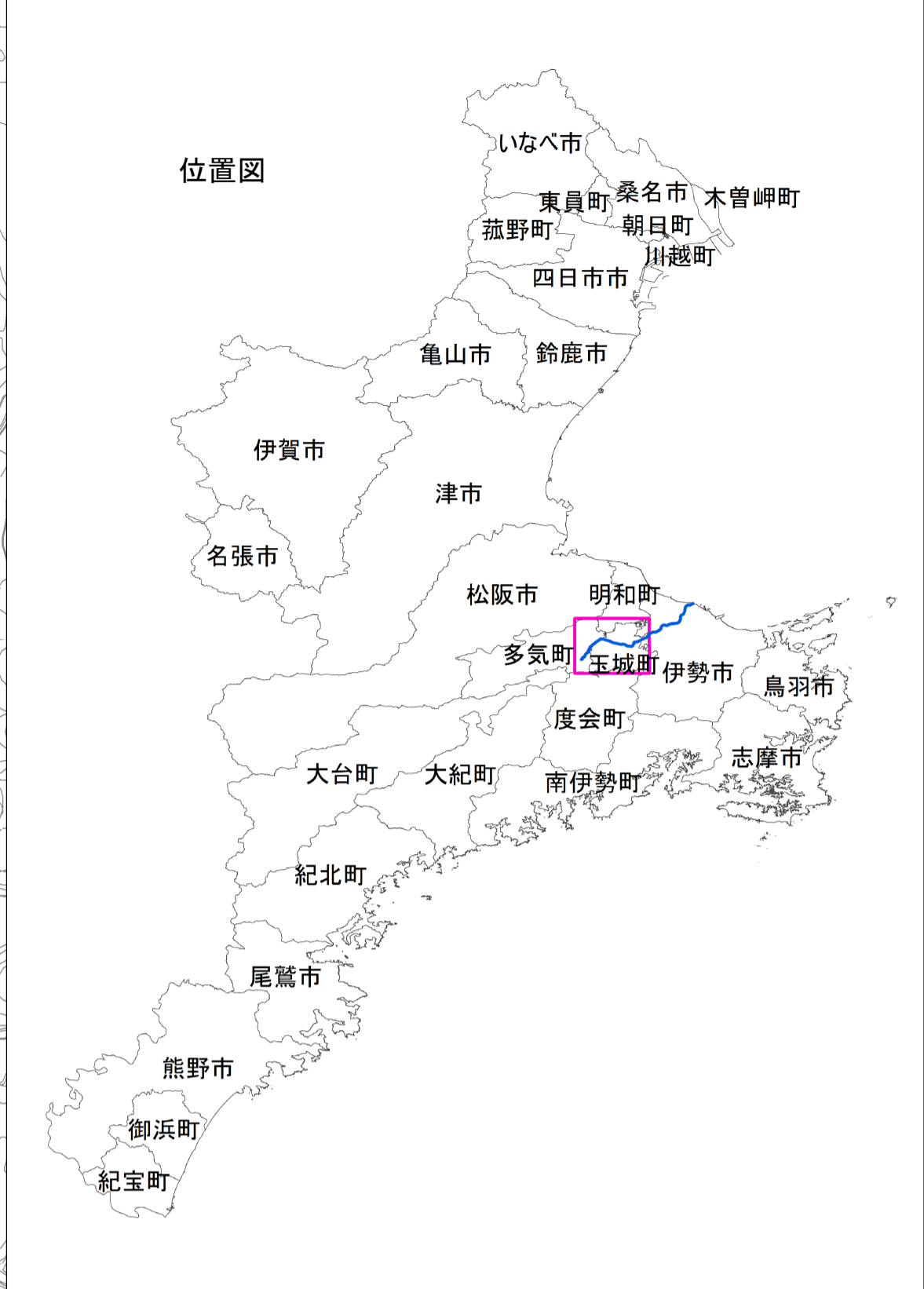


外城田川(玉城町管理区間)・三郷川
洪水浸水想定区域図[家屋倒壊等氾濫想定区域(河岸侵食)]



1. 説明文
- (1) この図は、外城田川(玉城町管理区間)・三郷川について、家屋倒壊等をもたらすような氾濫の発生が想定される区域(家屋倒壊等氾濫想定区域)を表示した図面です。
 - (2) この家屋倒壊等氾濫想定区域は、公表時点の外城田川・三郷川の河道の整備状況を勘案して、想定し得る最大規模の降雨に伴う洪水により外城田川・三郷川の河岸の侵食幅を予測したものです。
 - (3) また、家屋倒壊等氾濫想定区域は、外城田川・三郷川の河岸が侵食された場合における、家屋の倒壊・流出等の危険性がある区域の目安を示すものですが、個々の家屋の構造・強度特性等の違いから、この区域の境界は厳密ではなく、あくまでも目安であることを留意してください。
2. 基本事項等
- (1) 作成主体: 玉城町
 - (2) 作成年月: 令和元年8月
 - (3) 対象となる河川
 - ・外城田川
 - 検討対象区間
 - 左岸: 三重県度会郡玉城町上田辺から三重県度会郡玉城町久保まで
 - 右岸: 三重県度会郡玉城町蚊野から三重県度会郡玉城町妙法寺まで
 - ・三郷川
 - 検討対象区間
 - 左岸: 三重県度会郡玉城町野篠から外城田川合流点まで
 - 右岸: 三重県度会郡玉城町田宮寺から外城田川合流点まで
 - (4) 算出の前提となる降雨
 - ・外城田川流域の24時間の総雨量1,009mm
 - (5) 関係市町: 玉城町、伊勢市



- 凡 例
- 家屋倒壊等氾濫想定区域(河岸侵食)
 - 市町村境界
 - 河川等範囲
 - 検討対象区間

